

गैर बैकिङ्ग (अचला) सम्पत्ति शिलबन्दी बोलपत्र मार्फत बिक्रिको १५ दिने सूचना

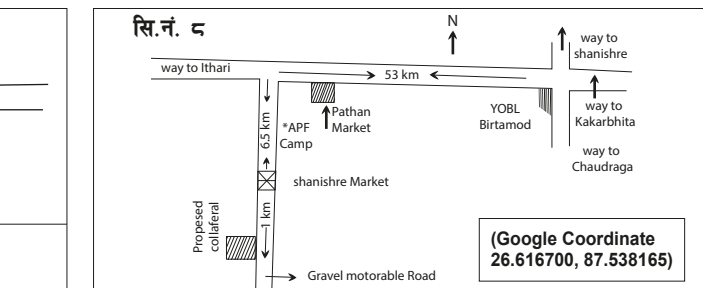
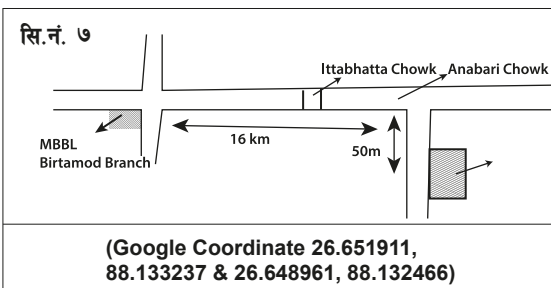
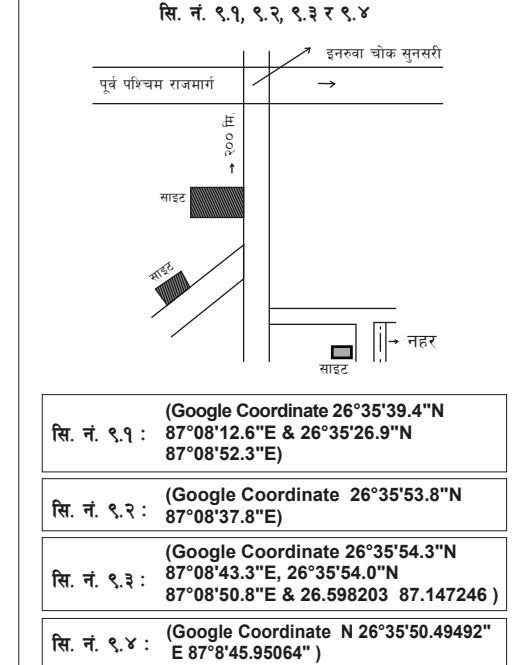
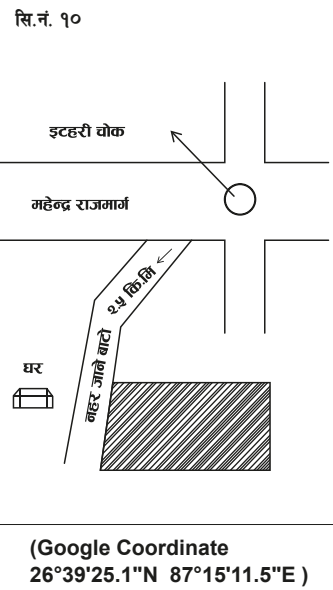
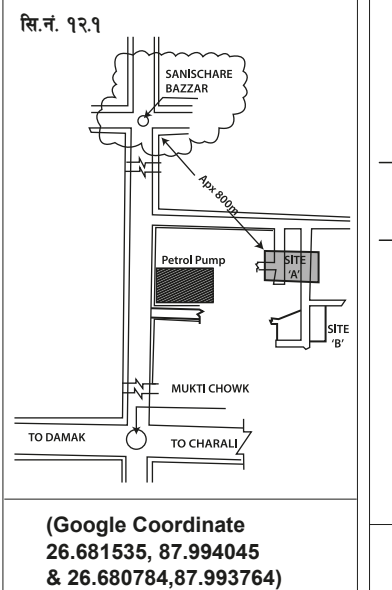
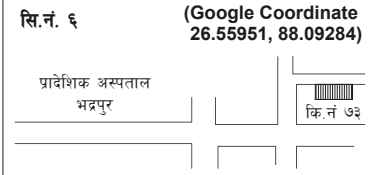
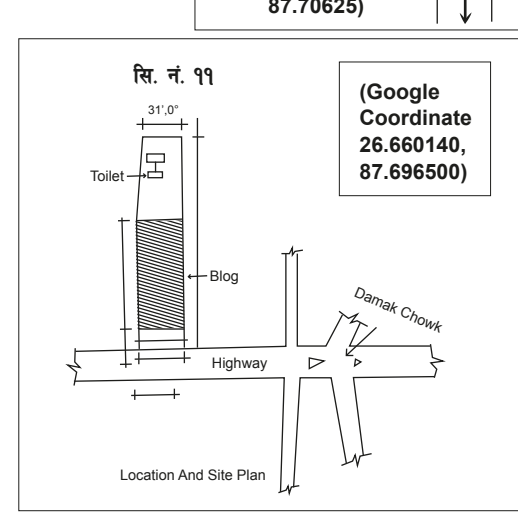
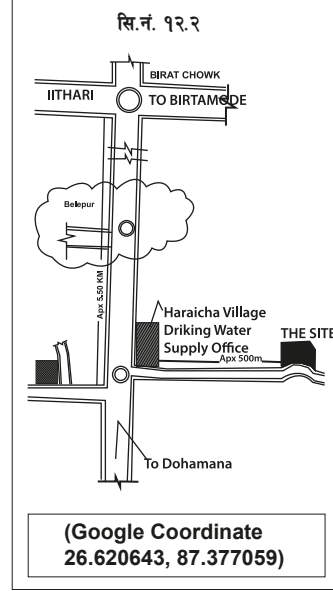
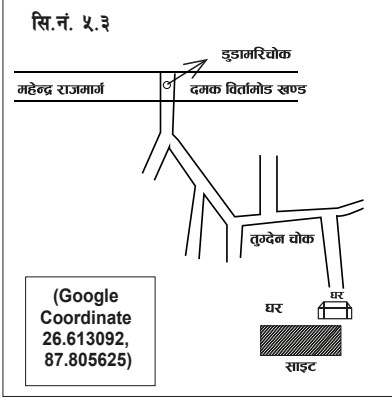
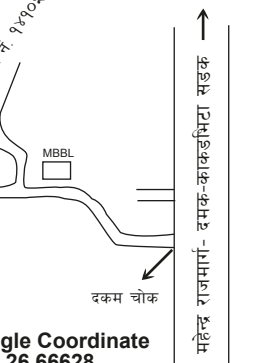
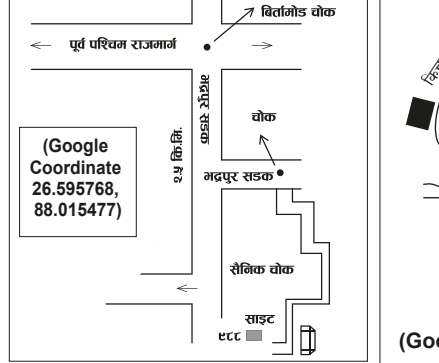
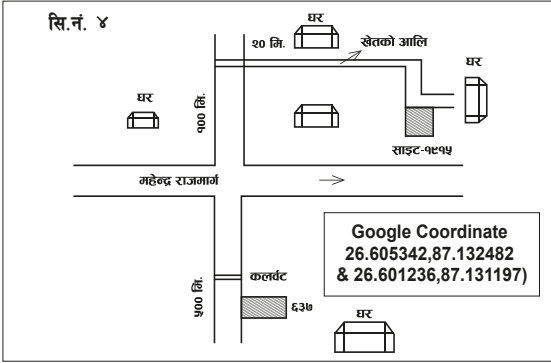
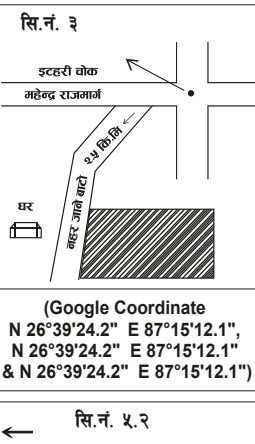
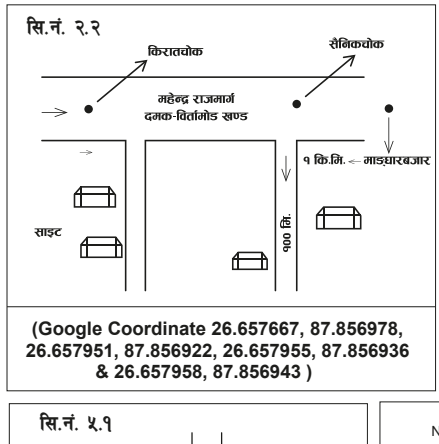
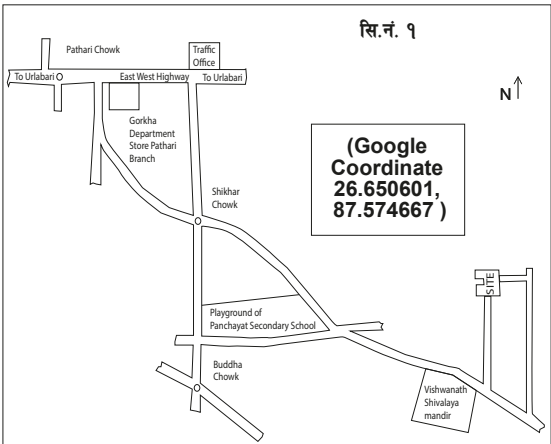
प्रकाशित मिति : २०८१/७/२७ गते

यस महालक्ष्मी विकास बैंक लि., दरबारमार्ग, काठमाण्डौको नाममा दर्ता थ्रेस्ता कायम रहेको तपसिल बमोजिमका गैर बैकिङ्ग (अचल) सम्पत्ति जहाँ जे जस्तो अवस्था र परिमाणमा छ सोही अवस्था र परिमाणमा शिलबन्दी बोलपत्र मार्फत बिक्री गरिने भएकोले यो सूचना प्रकाशित गरिएको छ। इच्छुक महानुभावहरूले देहाय बमोजिमको शर्त/बन्देजहरूको अधिनमा रहने गरी यो सूचना प्रकाशित भएको मितिले १५ औं दिनको कार्यालय समय भित्र यस बैंकको केन्द्रीय कार्यालय, कजा अस्ली विभाग दरबारमार्गमा शिलबन्दी बोलपत्र पेश गर्नुहुन सूचित गरिन्छ।

बिक्री गरिने गैर बैकिङ्ग (अचल) सम्पत्तिको विवरण

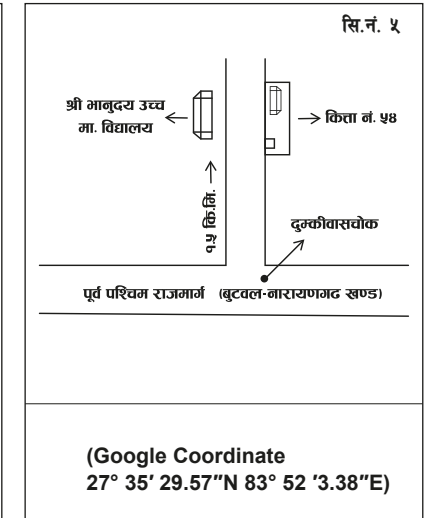
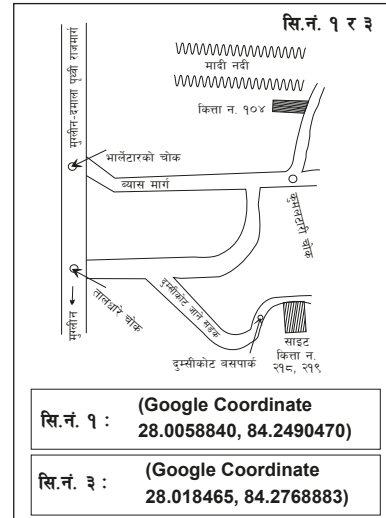
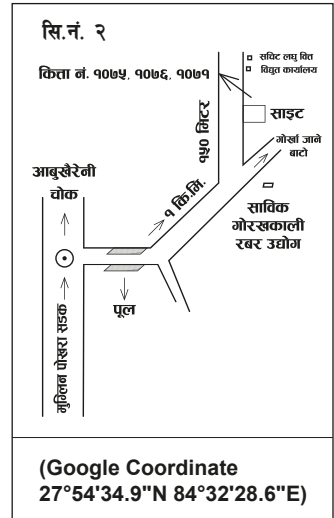
कोशी प्रदेश स्थित गैर बैकिङ्ग सम्पत्तिहरू :-

- जिल्ला मोरङ, मधुमला गा.वि.स. वडा नं. ६ (ख) स्थित कि.नं. १४२१ को क्षेत्रफल ०.५-१९-१ जग्गा तथा सम्पूर्ण लिगलगापात समेत। (Google Coordinate 26.650601, 87.574667)
- जिल्ला मोरङ, डार्गीहाट गा.वि.स. वडा नं. ४ (ठ) स्थित कि.नं. १८८४ र १८८२ को क्षेत्रफल क्रमशः ०-४-०-० र ०-०-१०-० को जग्गा तथा सम्पूर्ण लिगलगापात समेत। (Google Coordinate 26.648685, 87.456821)
- जिल्ला झापा, शिवगंज गा.वि.स. वडा नं. ७ (म) स्थित कि.नं. १७६५, १७६९, १७७८, १७८६ र १७८८ को क्षेत्रफल क्रमशः ०-१-१०-०, ०-१-१०-०, ०-३-४-५०-०, ०-०-९-० र ०-५-९-५०-० को जग्गा तथा सम्पूर्ण लिगलगापात समेत। (Google Coordinate 26.657667, 87.856978, 26.657951, 87.856922, 26.657955, 87.856936 & 26.657958, 87.856943)
- जिल्ला सुनसरी, इटहरी न.पा. वडा नं. ६ (ख) स्थित कि.नं. २३६, ८२५ र २३५ को क्षेत्रफल क्रमशः ०-१-७-५०-०, ०-०-१९-७५-० र ०-१-७-५०-० को जग्गा तथा सम्पूर्ण लिगलगापात समेत। (Google Coordinate N 26°39'24.2" E 87°15'12.1", N 26°39'24.2" E 87°15'12.1" & N 26°39'24.2" E 87°15'12.1")
- जिल्ला सुनसरी, इनरुवा न.पा. वडा नं. ६ (ग) स्थित कि.नं. १९१४ र २३७ को क्षेत्रफल क्रमशः ०-४-०-० र ०-५-४-० को जग्गा तथा सम्पूर्ण लिगलगापात समेत। (Google Coordinate 26.605342, 87.132482 & 26.601236, 87.131197)
- जिल्ला झापा, गरामा गा.वि.स. वडा नं. ६ स्थित कि.नं. ९८८ को क्षेत्रफल ०-६-०-० को जग्गा तथा सम्पूर्ण लिगलगापात समेत। (Google Coordinate 26.595768, 88.015477)
- जिल्ला झापा, दमक न.पा. वडा नं. ६ (ख) स्थित कि.नं. १४१०५ को क्षेत्रफल ०-१-३-५०-० को घरजग्गा तथा सम्पूर्ण लिगलगापात समेत। (Google Coordinate 26.66628, 87.70625)
- जिल्ला झापा, तोपगाछी गा.वि.स. वडा नं. ६ (ड) स्थित कि.नं. ९९ र १०० को क्षेत्रफल क्रमशः १-०-०-० र ०-१०-०-० को जग्गा तथा सम्पूर्ण लिगलगापात समेत। (Google Coordinate 26.613092, 87.805625)
- जिल्ला झापा, भद्रपुर ३ स्थित कि.नं. ७३ को क्षेत्रफल ०-२०-२०-४ को जग्गा तथा सम्पूर्ण लिगलगापात समेत। (Google Coordinate 26.55951, 88.09284)
- जिल्ला झापा, मैची न.पा. १२ स्थित कि.नं. ६६६ र ६६९ को क्षेत्रफल १४५६ र २७४३ वर्ग मि.को जग्गा तथा सम्पूर्ण लिगलगापात समेत। (Google Coordinate 26.651911, 88.133237 & 26.648961, 88.132466)
- जिल्ला मोरङ, वयव्रत गा.वि.स. वडा नं. ९ (ख) स्थित कि.नं. ३१ को क्षेत्रफल ०-१७-०-० को जग्गा तथा सम्पूर्ण लिगलगापात समेत। (Google Coordinate 26.616700, 87.538165)
- जिल्ला सुनसरी, इनरुवा न.पा. वडा नं. १ (ख) र ७ (ख) स्थित कि.नं. ७९ र १९६१ को क्षेत्रफल क्रमशः ०-३-५-० र ०-२-७-५०-० को जग्गा तथा सम्पूर्ण लिगलगापात समेत। (Google Coordinate 26°35'39.4"N 87°08'12.6"E & 26°35'26.9"N 87°08'52.3"E)
- जिल्ला सुनसरी, इनरुवा न.पा. वडा नं. १ (क) स्थित कि.नं. ८९० को क्षेत्रफल ०-५-०-० को घर/जग्गा तथा सम्पूर्ण लिगलगापात समेत। (Google Coordinate 26°35'53.8"N 87°08'37.8"E)
- जिल्ला सुनसरी, इनरुवा न.पा. वडा नं. १ (क) स्थित कि.नं. ६०८, ५९९, १३२० र १४६१ को क्षेत्रफल क्रमशः ०-२-१७-२५-०, ०-२-१-०, ०-१-०-५०-० र ०-३-३-५०-० को घर/जग्गा तथा सम्पूर्ण लिगलगापात समेत। (Google Coordinate 26°35'54.3"N 87°08'43.3"E, 26°35'54.0"N 87°08'50.8"E & 26.598203 87.147246)
- जिल्ला सुनसरी, इनरुवा न.पा. वडा नं. १ (क) स्थित कि.नं. १८२१ को क्षेत्रफल ०-१-५-७५-० को घर/जग्गा तथा सम्पूर्ण लिगलगापात समेत। (Google Coordinate N 26°35'50.49492" E 87°8'45.95064")
- जिल्ला सुनसरी, इटहरी न.पा. वडा नं. ६ (ख) स्थित कि.नं. ७८ को क्षेत्रफल ०-३-०-० जग्गा तथा सम्पूर्ण लिगलगापात समेत। (Google Coordinate 26°39'25.1"N 87°15'11.5"E)
- जिल्ला झापा, दमक न.पा. १० स्थित कि.नं. १५२ को क्षेत्रफल ६८१.१४ वर्ग मि. को घरजग्गा तथा सम्पूर्ण लिगलगापात समेत। (Google Coordinate 26.660140, 87.696500)
- जिल्ला झापा, शनिश्चरे २ स्थित कि.नं. २८४९ र १४१८ को क्षेत्रफल ०-५-०-० र ०-८-०-० को जग्गा तथा सम्पूर्ण लिगलगापात समेत। (Google Coordinate 26.681535, 87.994045 & 26.680784, 87.993764)
- जिल्ला मोरङ, हेरैचा ३ (क) स्थित कि.नं. ६१८ को क्षेत्रफल १-१-४-० को जग्गा तथा सम्पूर्ण लिगलगापात समेत। (Google Coordinate 26.620643, 87.377059)



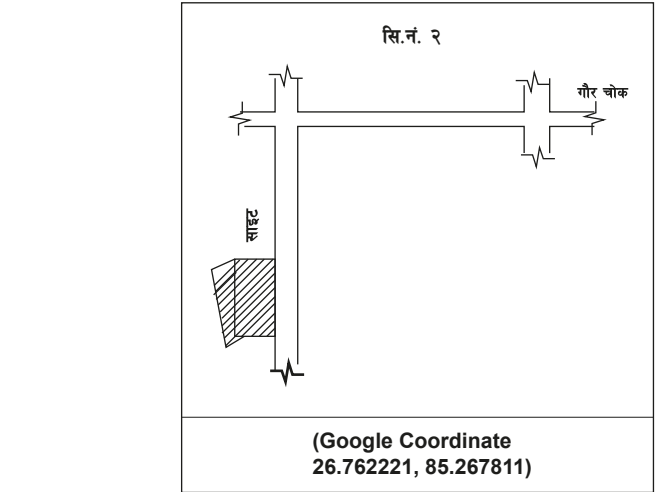
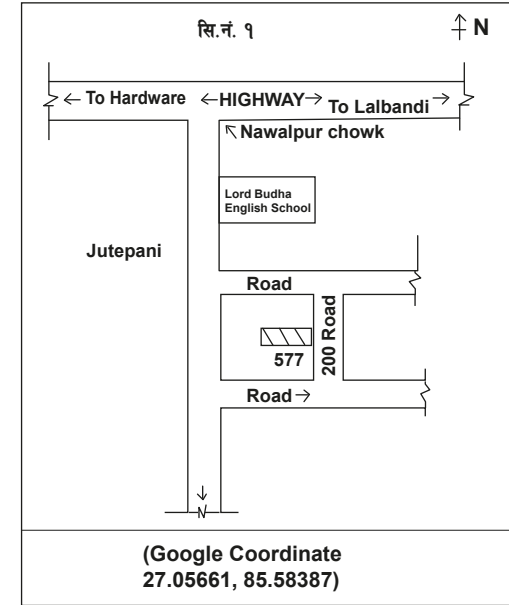
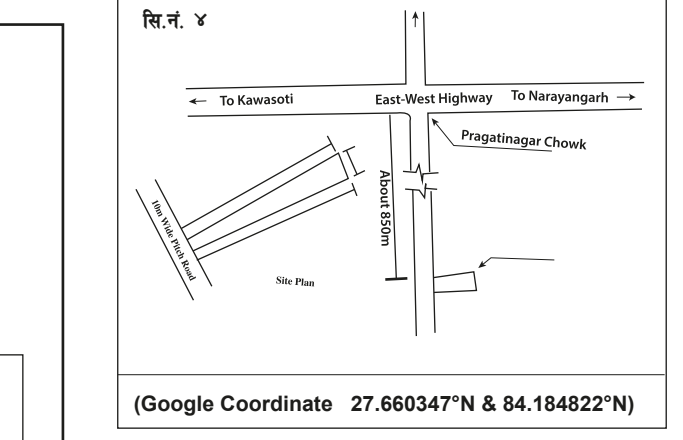
गण्डकी प्रदेश स्थित गैर बैकिङ्ग सम्पत्तिहरू :-

- जिल्ला तनहुँ, फराकचौर गा.वि.स. वडा नं. ८ (च) स्थित कि.नं. १०४ क्षेत्रफल २-८-१-२ को घर/जग्गा तथा सम्पूर्ण लिगलगापात समेत। (Google Coordinate 28.0058840, 84.2490470)
- जिल्ला गोर्खा, देउराली गा.वि.स. वडा नं. ५ स्थित कि.नं. १०७५, १०७६ र १०७७ क्षेत्रफल क्रमशः ०-६-०-१, ०-२-०-० र ०-०-२-२ को घर/जग्गा तथा सम्पूर्ण लिगलगापात समेत। (Google Coordinate 27°54'34.9"N 84°32'28.6"E)
- जिल्ला तनहुँ, साविक फराकचौर गा.वि.स. वडा नं. ८ (छ) स्थित कि.नं. २१९ को क्षेत्रफल क्रमशः ७-८-१-१ र ७-८-०-० को जग्गा तथा सम्पूर्ण लिगलगापात समेत। (Google Coordinate 28.018465, 84.2768883)
- जिल्ला नवलपरासी, (बिर्घाट सुस्तापूर्व) प्रगतीनगर २ (क) स्थित कि.नं. २९९ को क्षेत्रफल ०-२-०-० को जग्गा तथा सम्पूर्ण लिगलगापात समेत। (Google Coordinate 27.660347°N & 84.184822°N)
- जिल्ला नवलपरासी, दुम्कीवास गा.वि.स. वडा नं. १ स्थित कि.नं. ५४ को क्षेत्रफल ३७०० वर्ग मी.को जग्गा तथा सम्पूर्ण लिगलगापात समेत। (Google Coordinate 27° 35' 29.57"N 83° 52 '3.38"E)



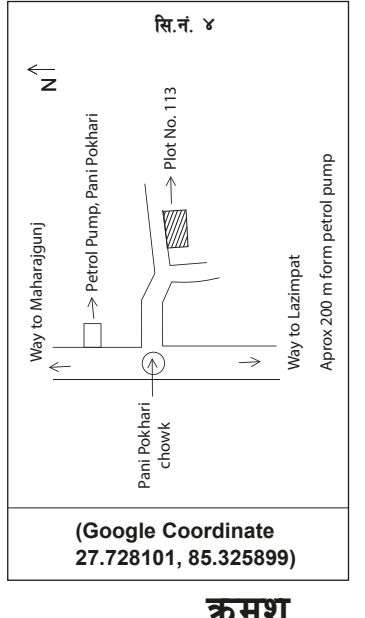
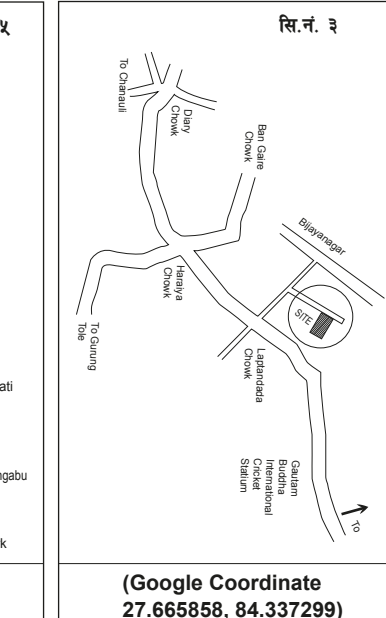
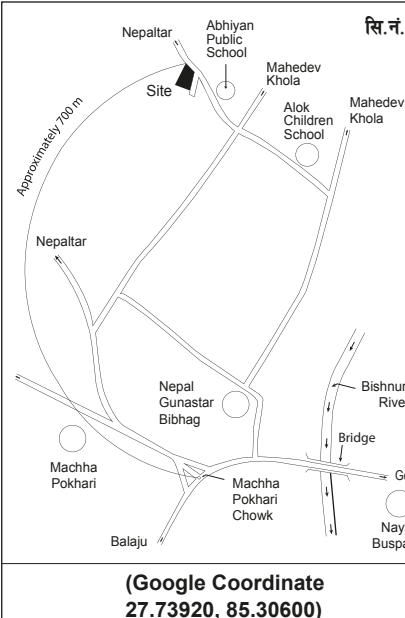
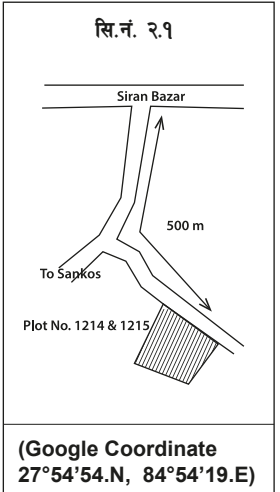
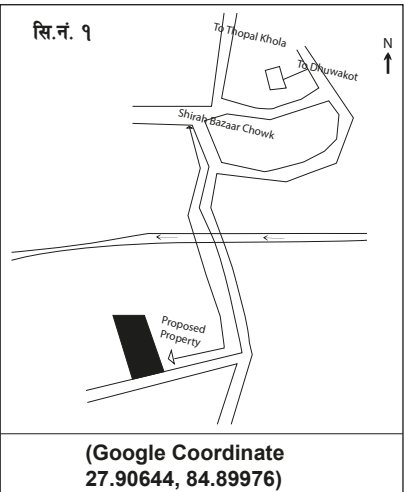
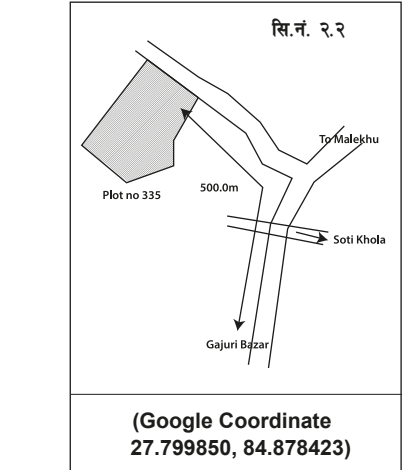
मधेश प्रदेश स्थित गैर बैकिङ्ग सम्पत्तिहरू :-

- जिल्ला सर्लाही, नेत्रगञ्ज २ (क) स्थित कि.नं. ५७७ को क्षेत्रफल ०-१-०-० को घरजग्गा तथा सम्पूर्ण लिगलगापात समेत। (Google Coordinate 27.05661, 85.58387)
- जिल्ला रौतहट, गौर ६ स्थित कि.नं. ४३३ र १०३२ को क्षेत्रफल क्रमशः ०-२-०-० र ०-०-१०-० को जग्गा तथा सम्पूर्ण लिगलगापात समेत। (Google Coordinate 26.762221, 85.267811)



बागमती प्रदेश स्थित गैर बैकिङ्ग सम्पत्तिहरू :-

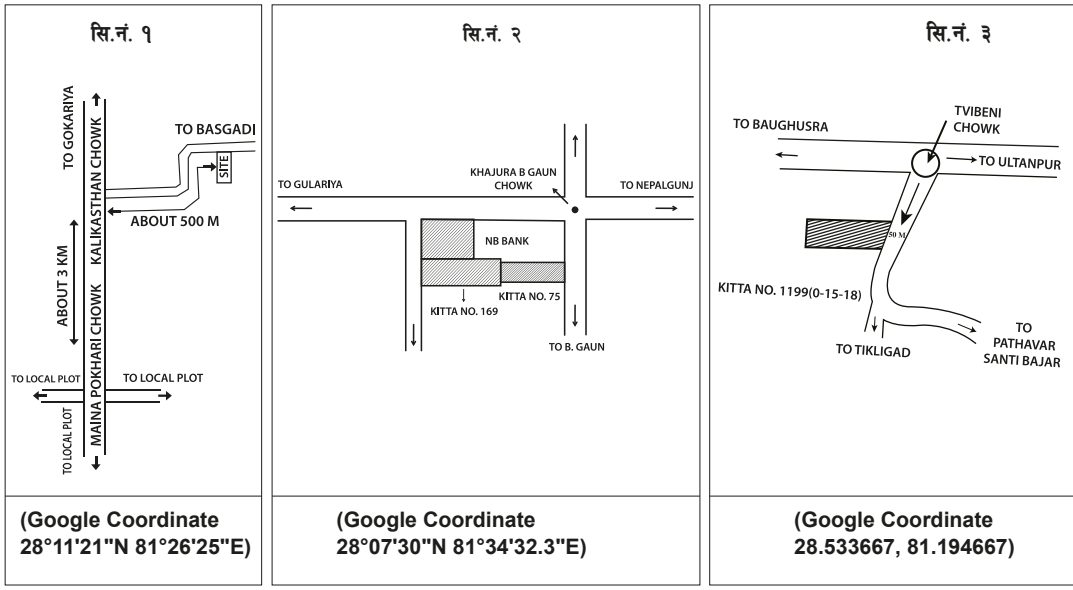
- जिल्ला धादिङ्ग, निलकण्ठ वडा नं. २ (ड) स्थित कि.नं. ४२० को क्षेत्रफल १०१.३४ वर्ग मि. को घरजग्गा तथा सम्पूर्ण लिगलगापात समेत। (Google Coordinate 27.90644, 84.89976)
- जिल्ला धादिङ्ग, निलकण्ठ न.पा. ५ (घ) स्थित कि.नं. १२५४ र १२५५ को क्षेत्रफल ०-८-२-३ र ०-८-२-३ को जग्गा तथा सम्पूर्ण लिगलगापात समेत। (Google Coordinate 27°54'54.4"N, 84°54'19.1"E)
- जिल्ला धादिङ्ग, गजुरी १ (च) स्थित कि.नं. ३३५ को क्षेत्रफल ६-३-२-० को जग्गा तथा सम्पूर्ण लिगलगापात समेत। (Google Coordinate 27.799850, 84.878423)
- जिल्ला चितवन, मंगलपुर वडा नं. ७ (क) स्थित कि.नं. ९ को क्षेत्रफल ०-१५-१३-० को जग्गा तथा सम्पूर्ण लिगलगापात समेत। (Google Coordinate 27.665858, 84.337299)
- जिल्ला काठमाण्डौ, का.म.न.पा. ३ स्थित कि.नं. ११३ को क्षेत्रफल ०-७-०-० को घरजग्गा तथा सम्पूर्ण लिगलगापात समेत। (Google Coordinate 27.728101, 85.325899)
- जिल्ला काठमाण्डौ, का.म.न.पा. १६ स्थित कि.नं. ५८३ र ५८५ को क्षेत्रफल क्रमशः ०-०-३-२ र ०-६-२-० को घरजग्गा तथा सम्पूर्ण लिगलगापात समेत। (Google Coordinate 27.73920, 85.30600)
- जिल्ला ललितपुर, ललितपुर उप-महानगरपालिका ५ (पा) स्थित कि.नं. ८६४ को क्षेत्रफल ५४०.५३ वर्ग मि. को घरजग्गा तथा सम्पूर्ण लिगलगापात समेत। (Google Coordinate 27°38'41.9"N 85°19'07.3"E)



क्रमश ...

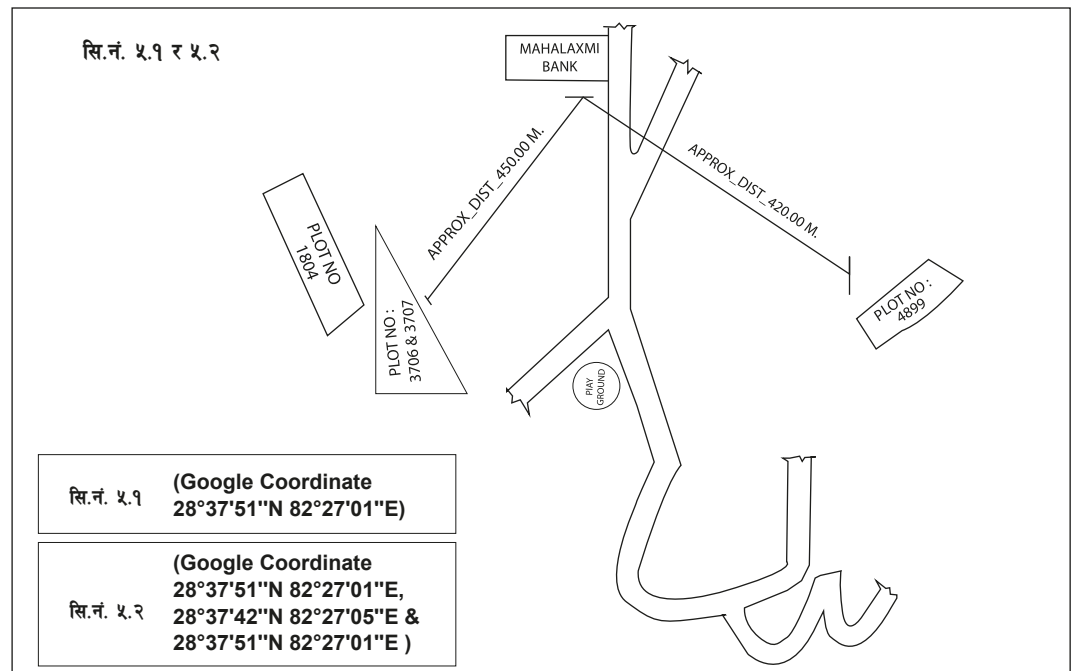
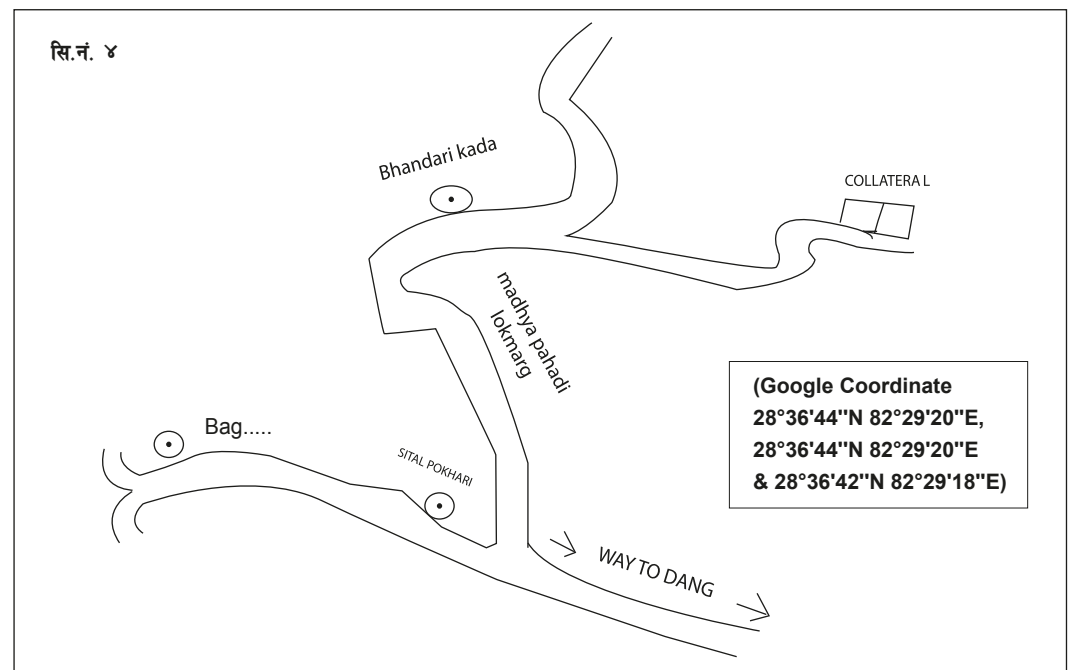
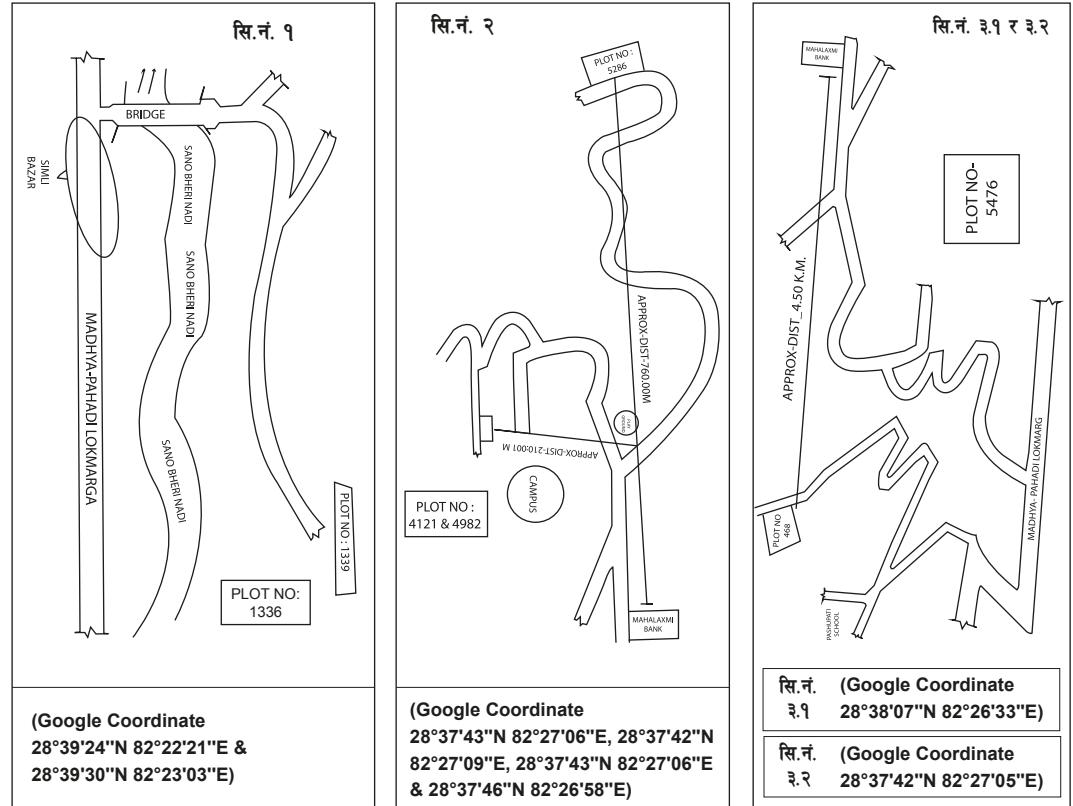
लुम्बिनी प्रदेश स्थित गैर बैकिक सम्पत्तिहरु :-

- जिल्ला बर्दिया, कालिका गा.वि.स. वडा नं. ३ स्थित कि.नं. १५३९ र १५४१ को क्षेत्रफल क्रमशः २२८५ र २७५५ व.मी को जग्गा तथा सम्पूर्ण लिगलगापात समेत । (Google Coordinate 28°11'21"N 81°26'25"E)
- जिल्ला बाँके, वागेश्वरी न.पा. २ स्थित कि.नं. ७५ को क्षेत्रफल १७० बर्ग मीटरको घरजग्गा तथा सम्पूर्ण लिगलगापात समेत । (Google Coordinate 28°07'30"N 81°34'32.3"E)
- जिल्ला बर्दिया, पाताभार ४ स्थित कि.नं. ११९९ को क्षेत्रफल ५३८५.१९ बर्ग मि.को घर/जग्गा तथा सम्पूर्ण लिगलगापात समेत । (Google Coordinate 28.533667,81.194667)



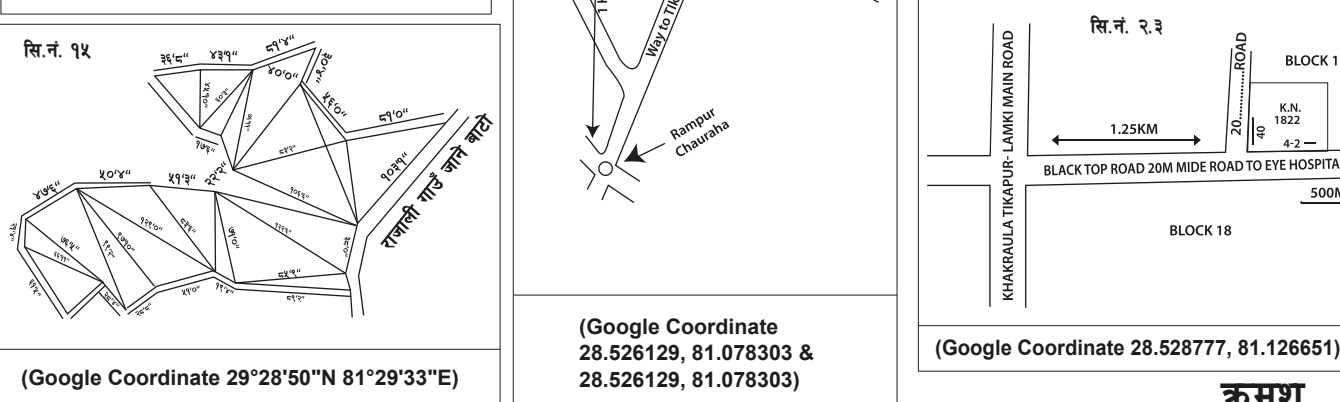
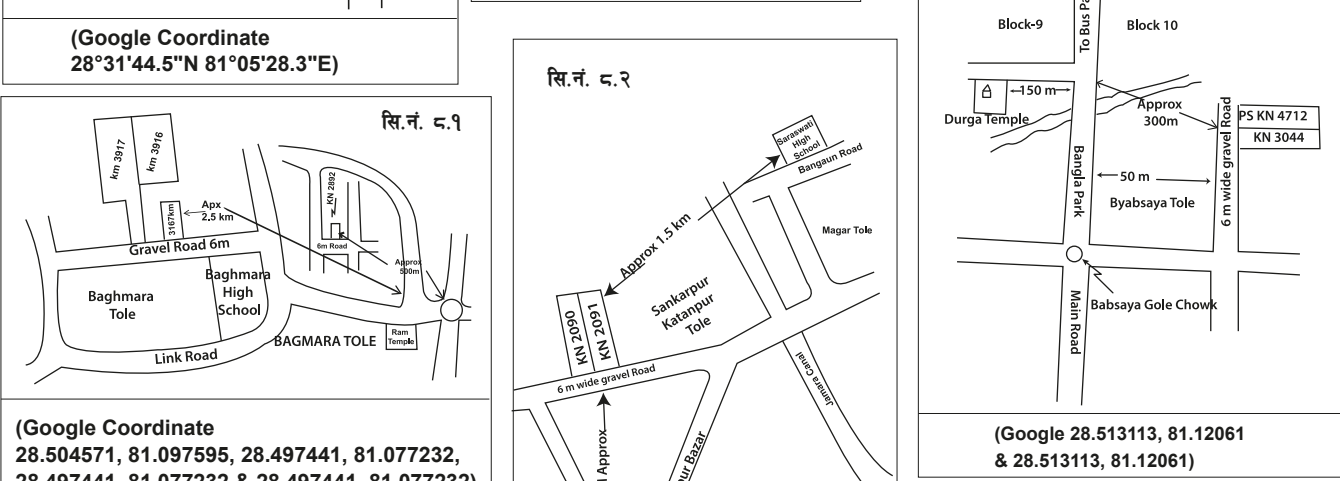
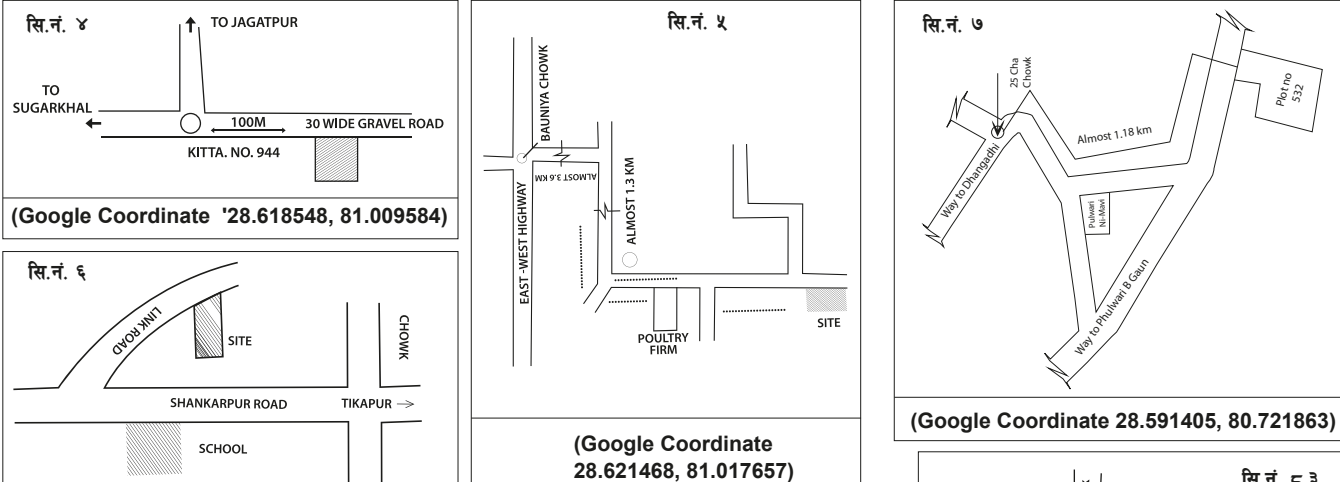
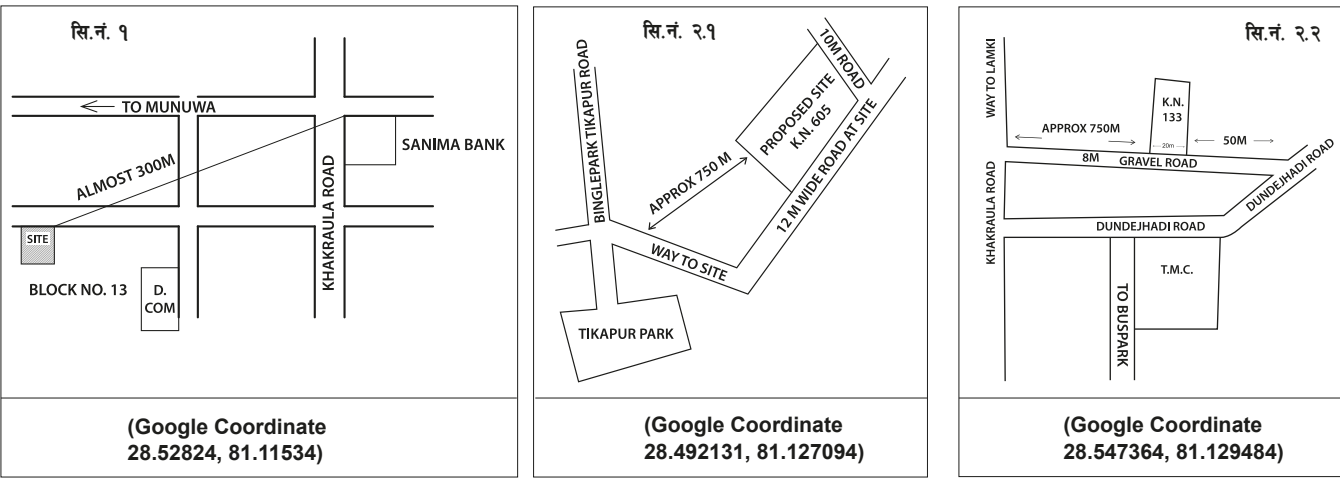
कर्णाली प्रदेश स्थित गैर बैकिक सम्पत्तिहरु :-

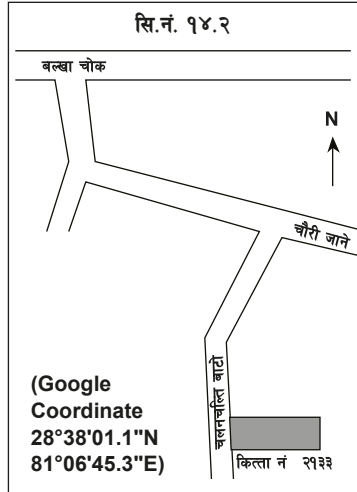
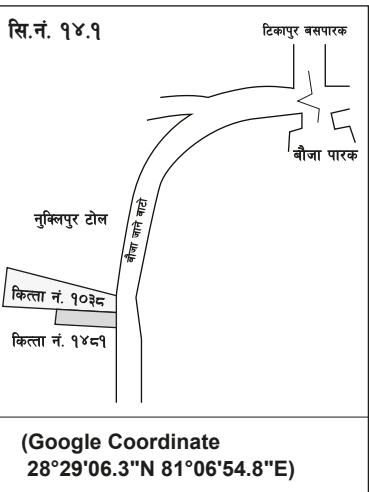
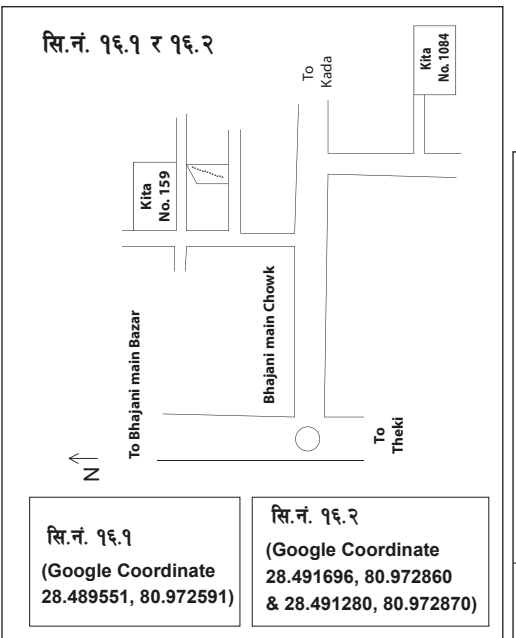
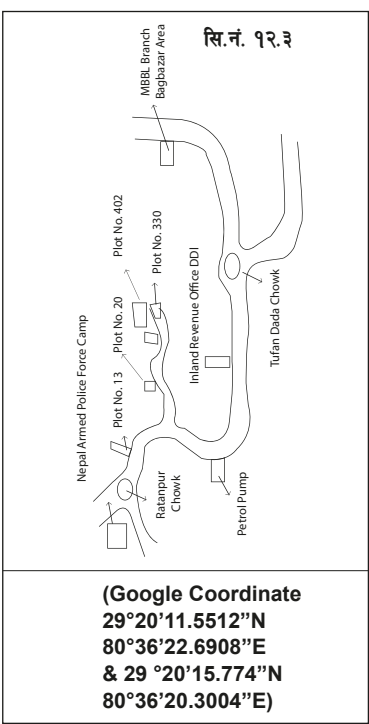
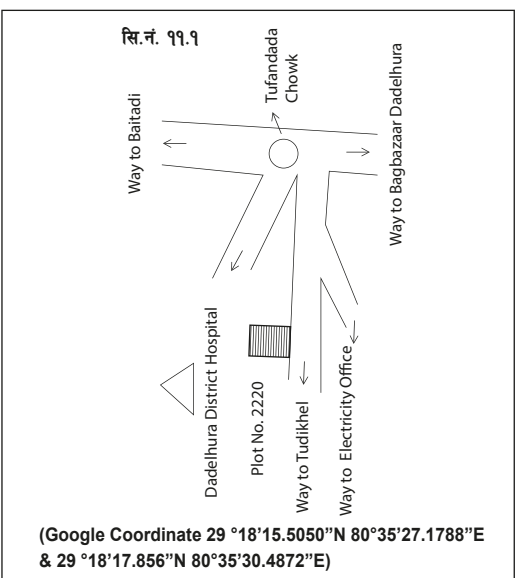
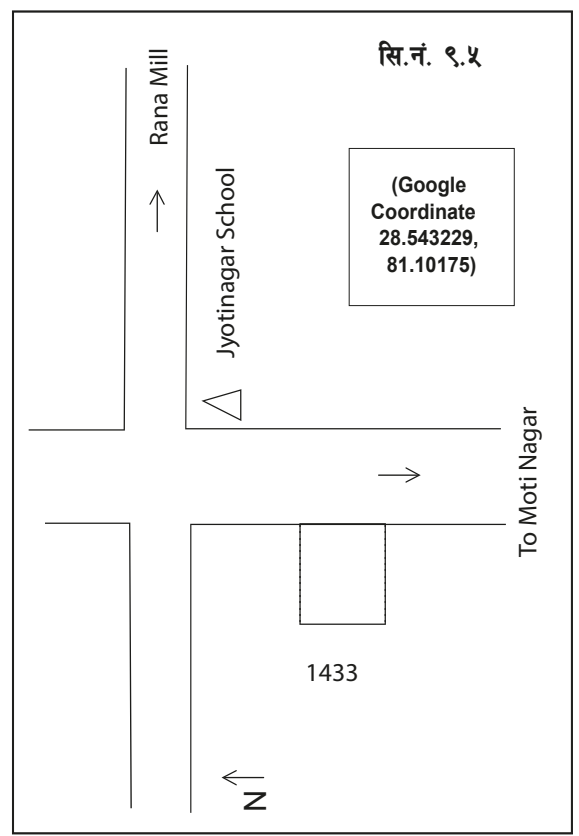
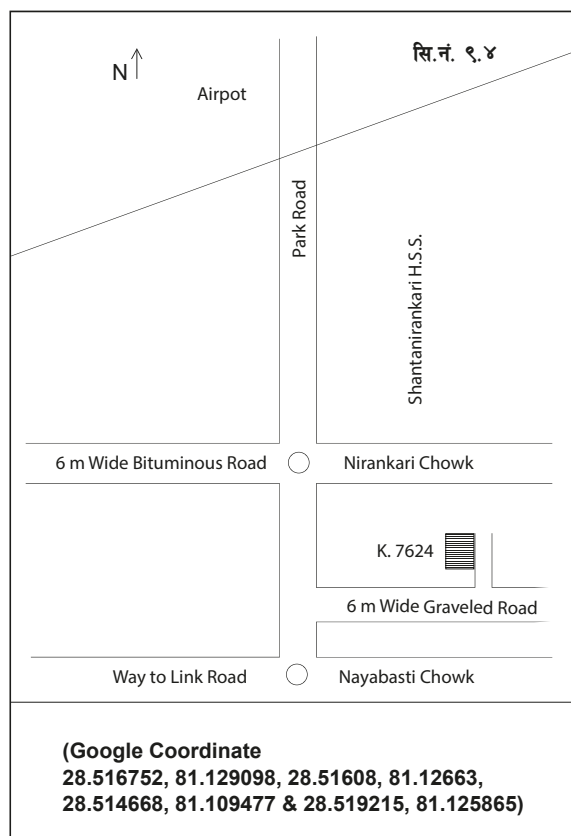
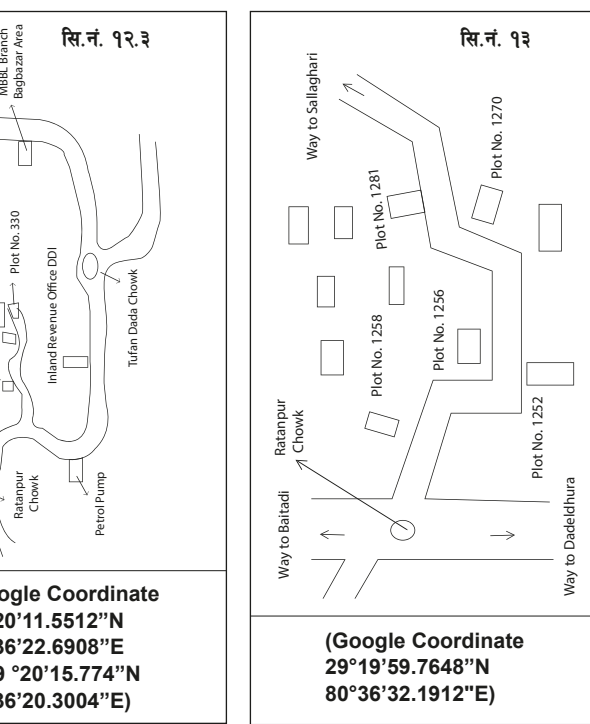
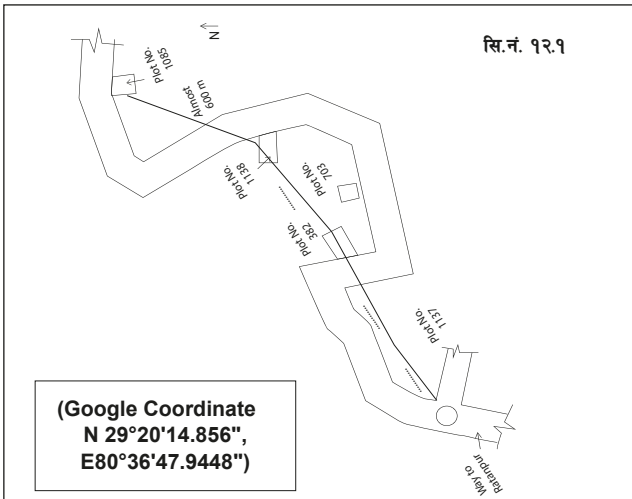
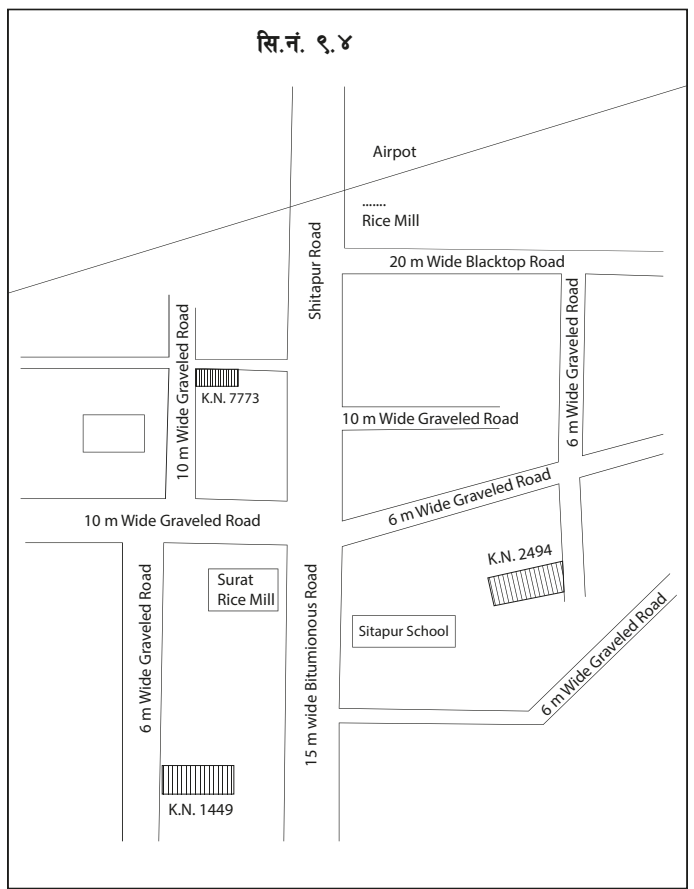
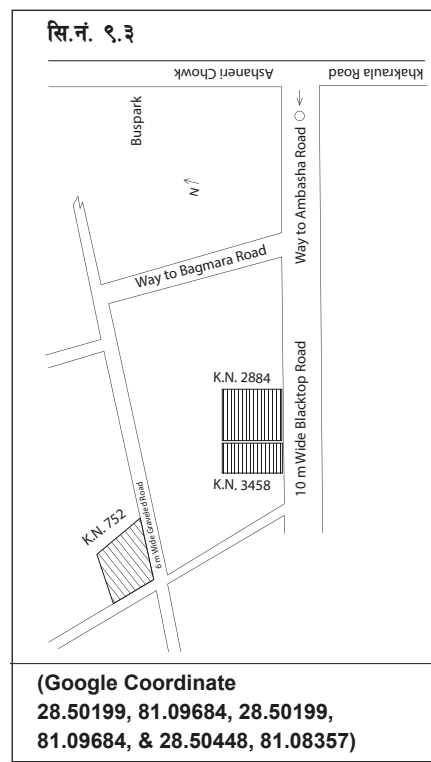
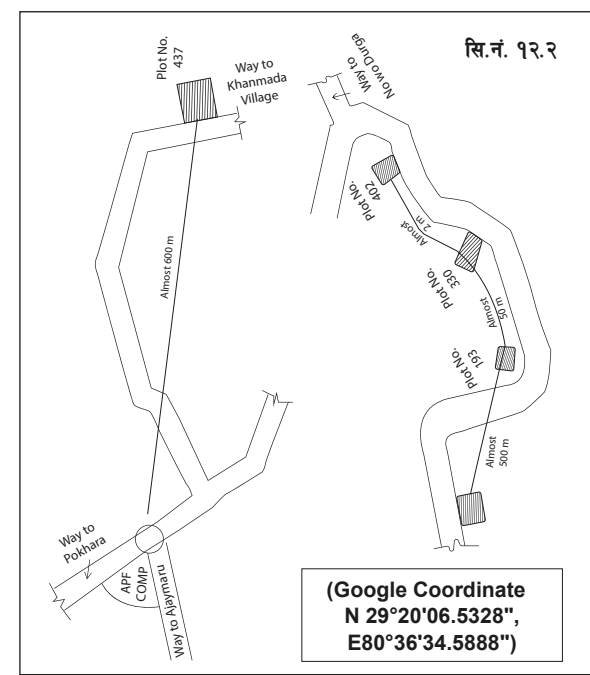
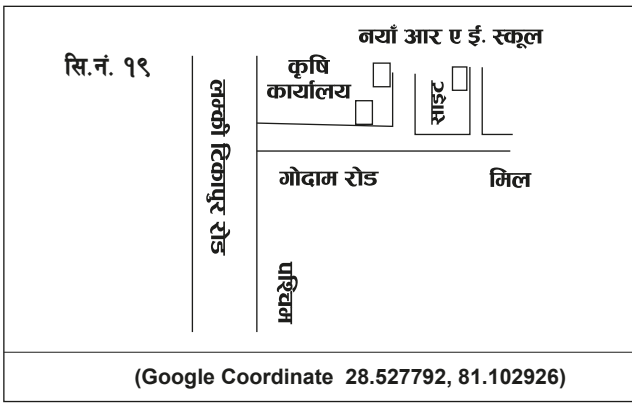
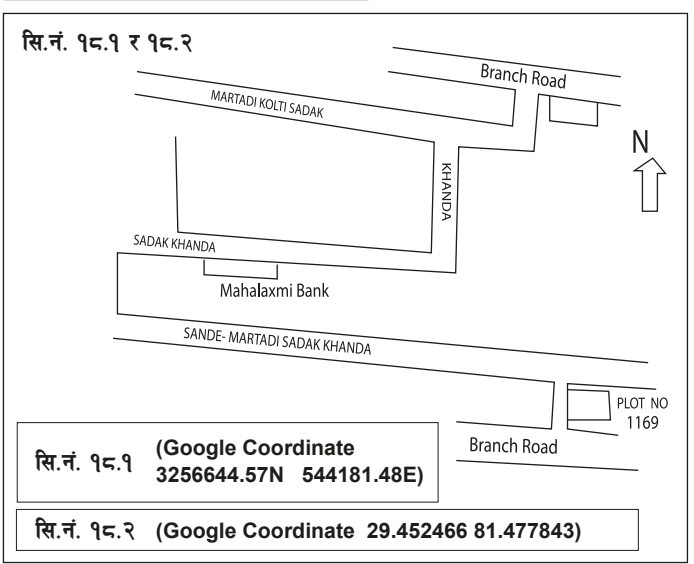
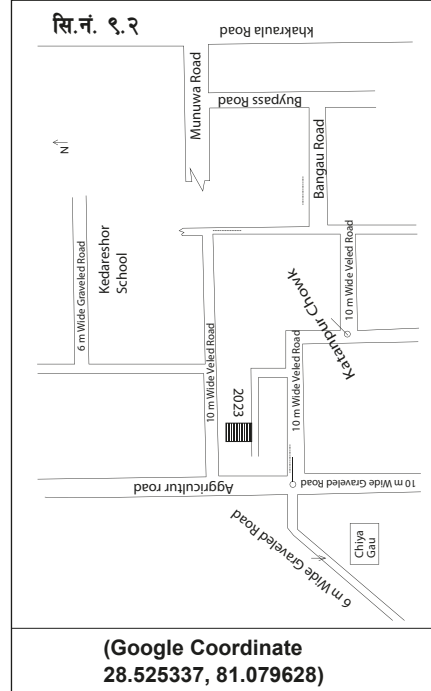
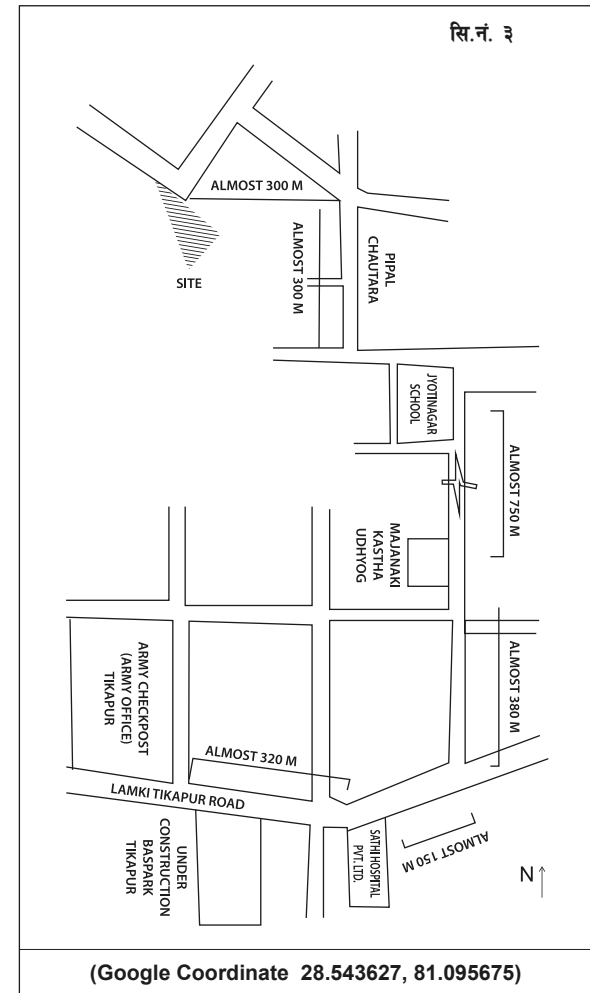
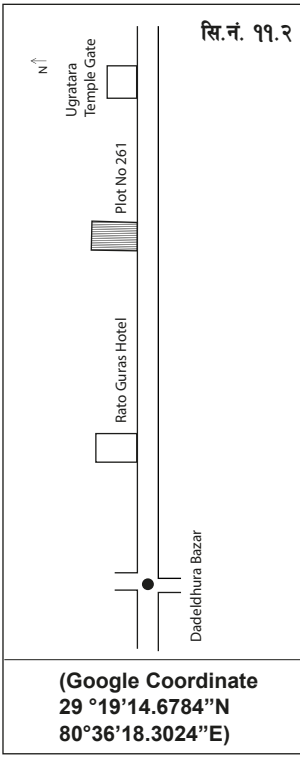
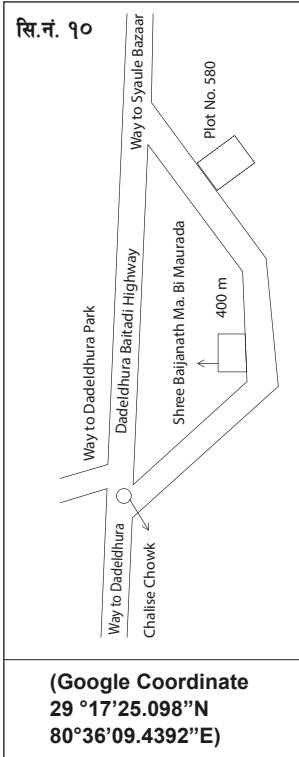
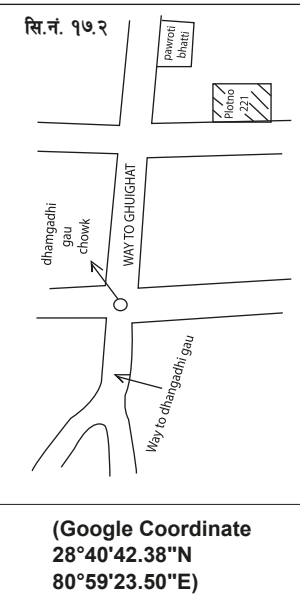
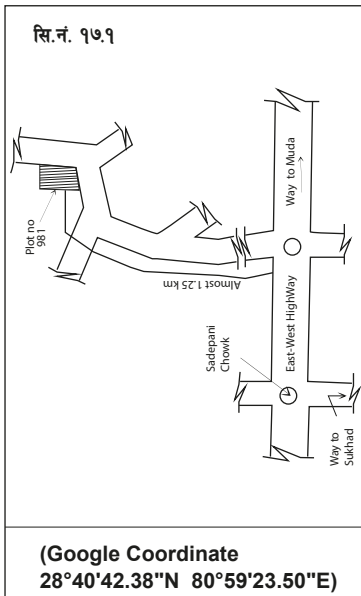
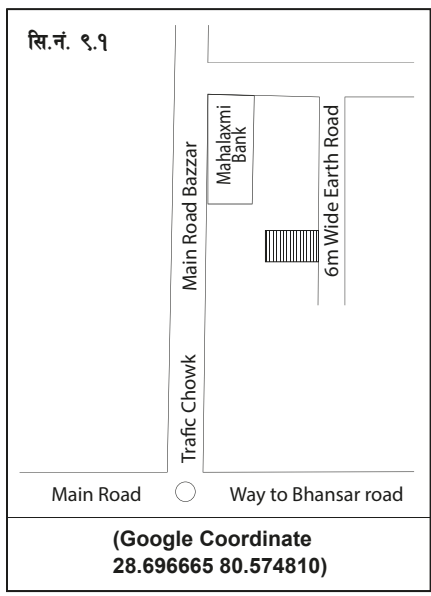
- जिल्ला रुकुम, पश्चिम गरायला ३ स्थित कि.नं. १३३६ र १३३९ को क्षेत्रफल क्रमशः ९०५ र १९६० बर्ग मि.को जग्गा तथा सम्पूर्ण लिगलगापात समेत । (Google Coordinate 28°39'24"N 82°22'21"E & 28°39'30"N 82°23'03"E)
- जिल्ला रुकुम, पश्चिम खलंगा १ स्थित कि.नं. ४१२१, १५८९, ४९८२ र ५२८६ को क्षेत्रफल क्रमशः ४०, ८८, १० र १०० बर्ग मि.को जग्गा तथा सम्पूर्ण लिगलगापात समेत । (Google Coordinate 28°37'43"N 82°27'06"E, 28°37'42"N 82°27'09"E, 28°37'43"N 82°27'06"E & 28°37'46"N 82°26'58"E)
- जिल्ला रुकुम, पश्चिम खलंगा ८ स्थित कि.नं. ४६८ को क्षेत्रफल १७९० बर्ग मि.को जग्गा तथा सम्पूर्ण लिगलगापात समेत । (Google Coordinate 28°38'07"N 82°26'33"E)
- जिल्ला रुकुम, पश्चिम खलंगा १ स्थित कि.नं. ५४७६ को क्षेत्रफल ५० बर्ग मि.को जग्गा तथा सम्पूर्ण लिगलगापात समेत । (Google Coordinate 28°37'42"N 82°27'05"E)
- जिल्ला रुकुम, पश्चिम साख ८ स्थित कि.नं. १७९९, १७८५ र १७७९ को क्षेत्रफल क्रमशः २३१५, ६१५ र १४९० बर्ग मि.को जग्गा तथा सम्पूर्ण लिगलगापात समेत । (Google Coordinate 28°36'44"N 82°29'20"E, 28°36'44"N 82°29'20"E & 28°36'42"N 82°29'18"E)
- जिल्ला रुकुम, पश्चिम खलंगा ५ स्थित कि.नं. १८०४ को क्षेत्रफल ३४५ बर्ग मि.को जग्गा तथा सम्पूर्ण लिगलगापात समेत । (Google Coordinate 28°37'51"N 82°27'01"E)
- जिल्ला रुकुम, पश्चिम खलंगा १ स्थित कि.नं. ३७७७, ४८९९ र ३७०६ को क्षेत्रफल क्रमशः ९६५, १०० र ५७७७ बर्ग मि.को जग्गा तथा सम्पूर्ण लिगलगापात समेत । (Google Coordinate 28°37'51"N 82°27'01"E, 28°37'42"N 82°27'05"E & 28°37'51"N 82°27'01"E)



सुदूर-पश्चिम प्रदेश स्थित गैर बैकिक सम्पत्तिहरु :-

- जिल्ला कैलाली, टीकापुर न.पा. वडा नं. ९ स्थित कि.नं. २८२ को क्षेत्रफल ३३८३ व.मी को जग्गा तथा सम्पूर्ण लिगलगापात समेत । (Google Coordinate 28.52824, 81.11534)
- जिल्ला कैलाली, मोरनिया गा.वि.स. वडा नं. ७ स्थित कि.नं. ६०५ को क्षेत्रफल ६६०३.४७ व.मी को जग्गा तथा सम्पूर्ण लिगलगापात समेत । (Google Coordinate 28.492131, 81.127094)
- जिल्ला कैलाली, टीकापुर न.पा. वडा नं. ९ (ख) स्थित कि.नं. १३३ को क्षेत्रफल ५०८० व.मी को घर/जग्गा तथा सम्पूर्ण लिगलगापात समेत । (Google Coordinate 28.547364, 81.129484)
- जिल्ला कैलाली, टीकापुर न.पा. वडा नं. ९ (छ) स्थित कि.नं. १८२२ को क्षेत्रफल १६९.३० व.मी को घर/जग्गा तथा सम्पूर्ण लिगलगापात समेत । (Google Coordinate 28.528777, 81.126651)
- जिल्ला कैलाली, टीकापुर न.पा. वडा नं. ९ (ख) स्थित कि.नं. २०९ को क्षेत्रफल १६९३.१५ व.मी को जग्गा तथा सम्पूर्ण लिगलगापात समेत । (Google Coordinate 28.543627, 81.095675)
- जिल्ला कैलाली, सिमरी वडा नं. २ स्थित कि.नं. ९४४ को क्षेत्रफल ०.४-१२-० को जग्गा तथा सम्पूर्ण लिगलगापात समेत । (Google Coordinate '28.618548, 81.009584)
- जिल्ला कैलाली, सिमरी गा.वि.स. वडा नं. ४ स्थित कि.नं. ४३० को क्षेत्रफल ४७४०.९५ बर्ग मीटर को जग्गा तथा सम्पूर्ण लिगलगापात समेत । (Google Coordinate 28.621468, 81.017657)
- जिल्ला कैलाली, टीकापुर न.पा. वडा नं. ६ क स्थित कि.नं. ५२० को क्षेत्रफल २५३.८० बर्ग मि.को जग्गा तथा सम्पूर्ण लिगलगापात समेत । (Google Coordinate 28°31'44.5"N 81°05'28.3"E)
- जिल्ला कैलाली, फुलवारी वडा नं. ३ स्थित कि.नं. ५२२ को क्षेत्रफल ५३७२.२१ व.मि. को जग्गा तथा सम्पूर्ण लिगलगापात समेत । (Google Coordinate 28.591405, 80.721863)
- जिल्ला कैलाली, मोरनिया ८ स्थित कि.नं. २८९२, २९१७, ३१६७ र ३९१६ को क्षेत्रफल क्रमशः ३०४.७८ बर्ग मि.१०८३६५ बर्ग मि, २७०.९१ व.मि. र ८९७.३९ व.मि.को जग्गा तथा सम्पूर्ण लिगलगापात समेत । (Google Coordinate 28.504571, 81.097595, 28.497441, 81.077232, 28.497441, 81.077232 & 28.497441, 81.077232)
- जिल्ला कैलाली, मनुवा ८ स्थित कि.नं. ३४५८, २८८४ र ७५२ को क्षेत्रफल क्रमशः ६७३.९८, १२६९.९० र ६८५६.३१ व.मि.को जग्गा तथा सम्पूर्ण लिगलगापात समेत । (Google Coordinate 28.526129, 81.078303 & 28.526129, 81.078303)
- जिल्ला कैलाली, मनीकापुर ८ स्थित कि.नं. ३०४४ र ४७१२ को क्षेत्रफल क्रमशः ३३८.५० र ३३८.३७ व.मि.को घरजग्गा तथा सम्पूर्ण लिगलगापात समेत । (Google 28.513113, 81.12061 & 28.513113, 81.12061)
- जिल्ला कैलाली, धनगढी २ स्थित कि.नं. ६४८ को क्षेत्रफल ३२१ व.मि.को जग्गा तथा सम्पूर्ण लिगलगापात समेत । (Google Coordinate 28.696665 80.574810)
- जिल्ला कैलाली, मनुवा ८ स्थित कि.नं. २०२३ को क्षेत्रफल ६७७.२६ व.मि.को जग्गा तथा सम्पूर्ण लिगलगापात समेत । (Google Coordinate 28.525337, 81.079628)
- जिल्ला कैलाली, मोरनिया ८ स्थित कि.नं. ३४५८, २८८४ र ७५२ को क्षेत्रफल क्रमशः ६७३.९८, १२६९.९० र ६८५६.३१ व.मि.को जग्गा तथा सम्पूर्ण लिगलगापात समेत । (Google Coordinate 28.50199, 81.09684, 28.50199, 81.09684, & 28.50448, 81.08357)
- जिल्ला कैलाली, मनीकापुर ८ स्थित कि.नं. २४९४, १४४९, ४३६२, ७६२४ र ७७७३ को क्षेत्रफल क्रमशः ३३८.६३, ५९२.५२, ३३८.६४ र १६९.३२ व.मि.को घरजग्गा तथा सम्पूर्ण लिगलगापात समेत । (Google Coordinate 28.516752, 81.129098, 28.51608, 81.12663, 28.514668, 81.109477 & 28.519215, 81.125865)
- जिल्ला कैलाली, मनुवा ९(क) स्थित कि.नं. १४३३ को क्षेत्रफल ३३८.५० व.मि.को जग्गा तथा सम्पूर्ण लिगलगापात समेत । (Google Coordinate 28.543229, 81.10175)
- जिल्ला डडेल्धुरा, घटाल गा.वि.स. १(क) स्थित कि.नं. ५८० को क्षेत्रफल १-०-२-० को जग्गा तथा सम्पूर्ण लिगलगापात समेत । (Google Coordinate 29°17'25.098"N 80°36'09.4392"E)
- जिल्ला डडेल्धुरा, खलंगा गा.वि.स. ६(ख) स्थित कि.नं. २२२० र १३२६ को क्षेत्रफल २-४-२-२ र ०-२-१-३ को जग्गा तथा सम्पूर्ण लिगलगापात समेत । (Google Coordinate 29°18'15.5050"N 80°35'27.1788"E & 29°18'17.856"N 80°35'30.4872"E)
- जिल्ला डडेल्धुरा, भूमिराज गा.वि.स. वडा नं. ३(ख) स्थित कि.नं. २६१ को क्षेत्रफल ०-५-१-१ को जग्गा तथा सम्पूर्ण लिगलगापात समेत । (Google Coordinate 29°19'14.6784"N 80°36'18.3024"E)
- जिल्ला डडेल्धुरा, भूमिराज गा.वि.स. १(ख) स्थित कि.नं. ३८२, ७०३, २९६, ११३७, ११३८ र १०८५ को क्षेत्रफल क्रमशः ०-५-३-०, ०-३-३-०, १-३-३-१, १-५-०-०, ०-८-२-३ र १-८-३-२ को जग्गा तथा सम्पूर्ण लिगलगापात समेत । (Google Coordinate N 29°20'14.856", E80°36'47.9448")
- जिल्ला डडेल्धुरा, भूमिराज गा.वि.स. १(ग) स्थित कि.नं. ४०२, १९३, ३३० र ४३७ को क्षेत्रफल क्रमशः १-४-२-०, ०-११-२-३, १-११-२-३ र ०-११-२-३ को जग्गा तथा सम्पूर्ण लिगलगापात समेत । (Google Coordinate N 29°20'06.5328", E80°36'34.5888")
- जिल्ला डडेल्धुरा, भूमिराज गा.वि.स. १(ड) स्थित कि.नं. २० र १३ को क्षेत्रफल क्रमशः ०-१३-१-० र ०-७-३-२ को जग्गा तथा सम्पूर्ण लिगलगापात समेत । (Google Coordinate 29°20'11.5512"N 80°36'22.6908"E & 29°20'15.774"N 80°36'20.3004"E)
- जिल्ला डडेल्धुरा, भूमिराज गा.वि.स. १(ख) स्थित कि.नं. १२५२, १२५६, १२७७, १२८१ र १२५८ को क्षेत्रफल क्रमशः ०-२-१-२, ०-२-१-१, ०-२-०-०, ०-३-३-० र ०-५-२-० को जग्गा तथा सम्पूर्ण लिगलगापात समेत । (Google Coordinate 29°19'59.7648"N 80°36'32.1912"E)
- जिल्ला कैलाली, मोरनिया ७ स्थित कि.नं. १०३८ र १४८१ को क्षेत्रफल क्रमशः ०-२-६-० र ०-०-१२-० को जग्गा तथा सम्पूर्ण लिगलगापात समेत । (Google Coordinate 28°29'06.3"N 81°06'54.8"E)
- जिल्ला कैलाली, बलिया १ स्थित कि.नं. २१३३ को क्षेत्रफल ०-१-०-० को जग्गा तथा सम्पूर्ण लिगलगापात समेत । (Google Coordinate 28°38'01.1"N 81°06'45.3"E)
- जिल्ला बाजुरा, जुगडा ९ स्थित कि.नं. ४५७ को क्षेत्रफल २९७० व.मि.को जग्गा तथा सम्पूर्ण लिगलगापात समेत । (Google Coordinate 29°28'50"N 81°29'33"E)
- जिल्ला कैलाली, भजनी ५(क) स्थित कि.नं. १०८४ को क्षेत्रफल ०१-१७-० को जग्गा तथा सम्पूर्ण लिगलगापात समेत । (Google Coordinate 28.489551, 80.972591)
- जिल्ला कैलाली, भजनी ५(क) स्थित कि.नं. १००८ र १५९ को क्षेत्रफल ०-१-०-० र ०-२-८-० को जग्गा तथा सम्पूर्ण लिगलगापात समेत । (Google Coordinate 28.491696, 80.972860 & 28.491280, 80.972870)
- जिल्ला कैलाली, सडियापोरी ५ स्थित कि.नं. ९८१ को क्षेत्रफल १२४४.५० बर्ग मि.को जग्गा तथा सम्पूर्ण लिगलगापात समेत । (Google Coordinate 28°40'42.38"N 80°59'23.50"E)
- जिल्ला कैलाली, धनगढी ८ स्थित कि.नं. २२१ को क्षेत्रफल १७० बर्ग मि.को घरजग्गा तथा सम्पूर्ण लिगलगापात समेत । (Google Coordinate 28°40'42.38"N 80°59'23.50"E)
- जिल्ला बाजुरा, मातडी ६ स्थित कि.नं. ११६९ को क्षेत्रफल ३०० बर्ग मि.को जग्गा तथा सम्पूर्ण लिगलगापात समेत । (Google Coordinate 3256644.57N 544181.48E)
- जिल्ला बाजुरा, मातडी ७ स्थित कि.नं. ११०९ को क्षेत्रफल २५१.६६ बर्ग मि.को जग्गा तथा सम्पूर्ण लिगलगापात समेत । (Google Coordinate 29.452466 81.477843)
- जिल्ला कैलाली, टीकापुर ९ (क) स्थित कि.नं. २५१९ को क्षेत्रफल २५५ व.मि.को जग्गा तथा सम्पूर्ण लिगलगापात समेत । (Google Coordinate 28.527792, 81.102926)





- शर्त/बन्नेजहर**
- बोलपत्र सम्बन्धि शर्त बन्नेज सहितको बोलपत्र फारम रु. १,०००/- (फिर्ता नहुने गरी) जम्मा गरिएको भौचरको प्रतिलिपि पेश गरी यस बैंकको कुनै पनि शाखाबाट प्राप्त गर्न सकिने छ। खरिद गरिएका बोलपत्र फारम यो सूचना प्रथम पटक प्रकाशित मितिले १५ औं दिनको कार्यालय समय भित्र बोलपत्रदाता/कम्पनीको नाम र ठेगाना स्पष्ट खुल्ने गरी (कम्पनी भएमा निर्णय र प्रबन्धपत्र, छाप सहित) शिलबन्दी लाहाराङ्गप लगाई यस बैंकको कर्जा असुली विभागमा दर्ता गर्नु पर्नेछ। बोलपत्र फारम र धरौटी रकम जुन सुकै शाखामा प्राप्ती/जम्मा गरेता पनि शिलबन्दी बोलपत्र दर्ता भने तोकिएको मिति र समय भित्र कर्जा असुली विभागमा मात्र गरिनेछ। बोलपत्र दर्ता गर्ने जिम्मेवारी बोलपत्रदाता कै हुनेछ।
 - बोलपत्रमा आफुले कुन सम्पत्ति, के कति रकममा लिन चाहेको हो स्पष्ट गरी अंक तथा अक्षरमा कबोल रकम लेखिएको हुनु पर्नेछ र आफुले कबोल गरेको रकमको १० (दस) प्रतिशतका दरले हुने रकम बराबर नगद, बैंक रयारिष्टी (कम्तीमा तिन महिनाको) वा गुड फर पेमेण्ट चेक धरौटी स्वरुप बैंकमा जम्मा भएको भौचर समेत समावेश गर्नु पर्नेछ। कबोल अंक भर्दा अंक र अक्षरमा फरक पर्न गएमा अक्षरमा लेखिएको दर रेट मान्य हुनेछ। दररेट भर्दा कुनै केरमेट भएमा सो स्थानमा आधिकारिक दस्तखत हुनुपर्नेछ।
 - रितपूर्वक पर्न आएका बोलपत्रहरू, बोलपत्र बुझाउने अन्तिम दिनको भोलीपट्ट दिनको २:०० बजे कर्जा असुली विभाग, दरबारमार्गमा बोलपत्रदाता/नीजको प्रतिनिधिको रोहवरमा खोल्नेछ। बोलपत्रदाता वा नीजको प्रतिनिधि उपस्थित नभएमा पनि शिलबन्दी बोलपत्र खोल्न बाधा पुग्ने छैन।
 - म्याद नाघी प्राप्त भएको वा रीत नपुगेको वा पूर्व शर्त राखी प्राप्त भएको वा तोकिएको धरौटी रकम जम्मा नभएको बोलपत्रहरू उपर कुनै कारवाही हुने छैन।
 - एक पटक पेश भई सकेको बोलपत्र फिर्ता वा सो मा कुनै संशोधन गर्न सकिने छैन।
 - बैंकको हितमा कुनै पनि बोलपत्र स्वीकृत गर्ने/नगर्ने, वा आंशिक स्वीकृत गर्ने सर्वाधिकार यस बैंकमा निहित रहनेछ।
 - बोलपत्र स्वीकृत भएमा सम्बन्धित बोलपत्रदाताले सोको सूचना पाएको मितिले १५ दिन भित्र बोल कबोल गरेको धरौटी बाहेकको बाँकी रकम बैंकमा जम्मा गर्नु पर्नेछ। अन्यथा धरौटी बापत जम्मा भएको रकम जफत हुनेछ।

- बिक्री गरिएको सम्पत्ति दाखल खारेज गर्ने क्रममा सम्बन्धित अड्डामा लाग्ने दै दस्तुर लगायतका सम्पूर्ण खर्चहरू बोलकबोलदाताले नै व्यहोर्नु पर्ने छ।
- बोलपत्र बुझाउने अन्तिम दिन र बोलपत्र खोल्ने दिन सावर्जनिक विदा परेमा विदा पछिको कार्यालय खुलेको दिनमा उपरोक्त कार्यहरू हुनेछन्।
- यस सम्बन्धि थप केही कुरा बुझ्न परेमा कार्यालय समय भित्र यस बैंकको कर्जा असुली विभाग दरबारमार्गमा सम्पर्क गर्न सकिनेछ।
- बोलपत्र सदर वदर हुनु अगावै साविक जग्गाधनीले सम्पूर्ण रकम बुझाएमा प्राप्त बोलपत्रहरू रद्द गरि बिना ब्याज धरौटी रकम फिर्ता दिइने छ।
- बोलपत्र स्वीकृत वा अस्वीकृतको अन्तिम निर्णय माघ पश्चात मात्र धरौटी रकम फिर्ता हुनेछ, धरौटी रकममा कुनै किसिमको ब्याज दिइने छैन।
- माथि उल्लेखित लोकेशन ब्याप केवल बिक्री गरिने सम्पत्तिको स्थान पहिचानको लागि मात्र उल्लेख गरिएको हो। बिक्री गरिने सम्पत्तिको नक्सा, फिल्ड नक्सा, क्षेत्रफल, नेपाल सरकार तथा सो मातहतका निकायले तोकिएको मापदण्ड आदिको बारेमा बोलपत्र दाता स्वयंले नै एकिक गरि बोलपत्र पेश गर्नु पर्नेछ।

शिलबन्दी बोलपत्र पेश गर्ने अन्तिम मिति : २०८१/०८/११ गते मंगलबार (कार्यालय समय भित्र)
बोलपत्र खोल्ने मिति : २०८१/०८/१२ गते बुधबार दिनको २:०० बजे
बोलपत्र खोल्ने स्थान : महालक्ष्मी विकास बैंक लि., केन्द्रीय कार्यालय, कर्जा असुली, विभाग दरबारमार्ग, काठमाण्डौ।